

L'ALTA VALLE DEL CERVO: LA BÜRSCH I VALORI DI PROGETTO

Il riconoscimento di alcuni valori, che rappresentano le relazioni e gli elementi caratteristici del paesaggio, fornisce un supporto per identificare i riferimenti appropriati necessari in un intervento trasformativo.

L'individuazione degli elementi fondamentali e delle relazioni tra la borgata di Santa Maria di Pediclosso e il paesaggio può essere uno strumento operativo efficace per definire i termini di un intervento di recupero che trasforma il paesaggio attraverso un progetto specifico che rispetti le esigenze e le caratteristiche specifiche del luogo e del contesto.

Tra i valori di progetto per Santa Maria di Pediclosso viene riconosciuto il rapporto tra l'insediamento e il prato, il rapporto tra l'insediamento e la montagna e un modo differente di abitare e vivere il territorio.



VALORE I

RAPPORTO TRA L'INSEDIAMENTO E IL PRATO

Relezione caratterizzata da continuità, appartenenza e dipendenza.

VALORE II

RAPPORTO TRA L'INSEDIAMENTO E LA MONTAGNA

Gli edifici sono in rapporto diretto con le linee di livello e ne seguono l'andamento; tipologia insediativa di versante adattata al crinale montano

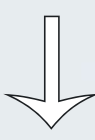
VALORE III

UN MODO DIFFERENTE DI ABITARE E VIVERE IL TERRITORIO

Riabitare Santa Maria di Pediclosso attraverso un progetto complessivo a misura dei nuovi abitanti per ridare senso ai luoghi

OBIETTIVO

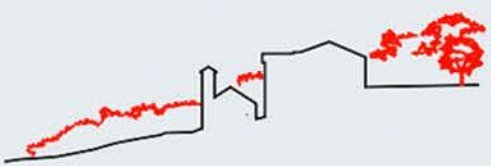
Recupero e valorizzazione di Santa Maria di Pediclosso attraverso a un progetto integrato e complessivo.



Individuazione di elementi fondamentali e delle relazioni tra la borgata e il paesaggio

VALORE I - Linee guida per la valorizzazione della relazione tra l'insediamento e il prato

- Eliminazione del bosco d'invasione per permettere la leggibilità dello skyline



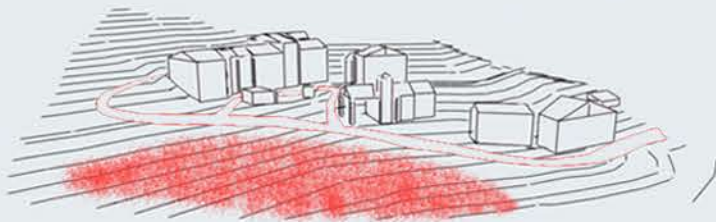
- Delimitazione del prato attraverso la rifunzionalizzazione del percorso anulare



- Mantenimento dei pieni e dei vuoti nella borgata



- Mantenimento della pendenza del terreno funzionale per la coltura dello zafferano

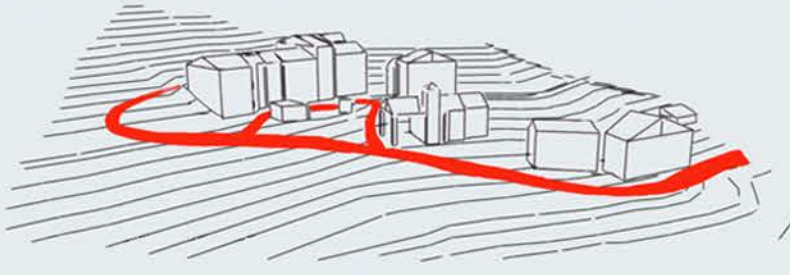


VALORE II - Linee guida per la valorizzazione della relazione tra l'insediamento e la montagna

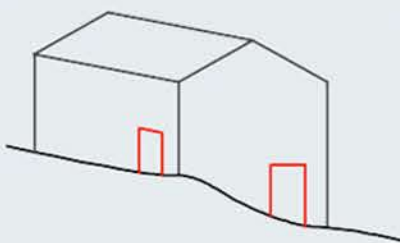
- Rifunzionalizzazione del tessuto insediativo e dei vuoti consolidati



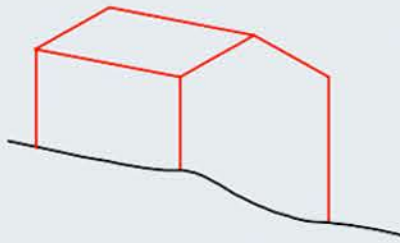
- Mantenimento dei percorsi esistenti, secondari e trasversali



- Mantenimento degli accessi su diversi livelli



- Riproposizione della volumetria dei manufatti



VALORE III - Linee guida per la valorizzazione di un differente modo di abitare e vivere il territorio.

- Inserimento di nuove destinazioni d'uso e di nuove attività economiche



- Creazione attraverso il recupero degli edifici di spazi fisici per l'accoglienza




- Rifunzionalizzazione degli spazi comuni e messa in sicurezza del terreno per la creazione di nuovi spazi didattici e/o di aggregazione




VALORE IV - Linee guida per la valorizzazione della relazione tra l'insediamento e il bosco circostante

- il bosco per produrre energia



- il bosco per produrre beni alimentari



- il bosco per imparare

